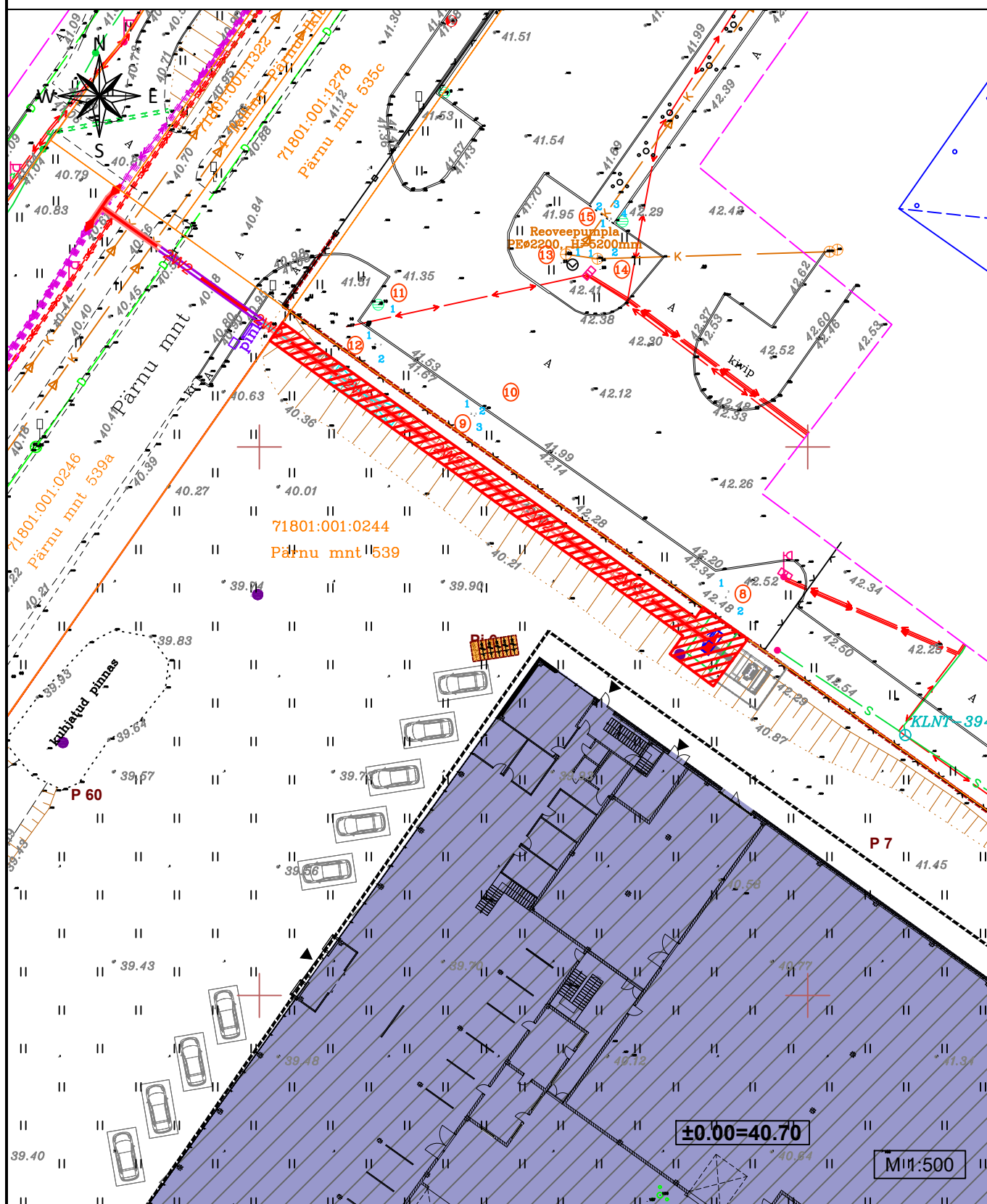





ISIKLIKU KASUTUSÕIGUSEGA KOORMATAVA ALA PLAAN
Pärnu mnt 539, Jälgimäe küla, Saku vald, Harju maakond
Reg. nr 70802



TINGMÄRGID

- 2W2 — Projekteeritud 2x10kV maakaabel
 Projekteeritud alajaam
 Kinnistu piir
 Isikliku kasutusõiguse seadmise ala

- 1) Kaitsevöönd alajaama korral on 2 m alajaama välisseinast igas suunas.
- 2) Kaitsevöönd maakaabelliini korral on 1 m äärmisest kaablist.
- 3) Isikliku kasutusõiguse seadmise ala suurus on 119 m².

Koostas: Richard Kerde
E-Service AS projekteerija